








Die 14 8000er im Osterzgebirge

Benötigte Zeit: 16 h 15 min

Datum der Tour: 03.07.2014

 <p>Geisingerberg 00:22 Uhr 8240 dm</p>	<p>Hemmschuh 8460 dm 08:25 Uhr</p> <p>kein Stempel Vorhanden</p>
 <p>BIWAK-Kuppe 01:27 Uhr 8280 dm</p>	<p>Wüste Höhe 8270 dm 09:41 Uhr</p> 
 <p>Scharspitze 01:57 Uhr 8080 dm</p>	<p>Pöbelknochen 8330 dm 10:32 Uhr</p> 
 <p>Traugotthöhe 03:44 Uhr 8060 dm</p>	<p>Stephanshöhe 8040 dm 11:28 Uhr</p> 
 <p>Fachhübel/ Fuchshübel 05:06 Uhr 8110 dm 05:26 Uhr (Gipfel)</p>	<p>Schickels Höhe 8050 dm 14:10 Uhr</p> 
 <p>Kleiner Lugstein 06:17 Uhr 8900 dm</p>	<p>Kannelberg 8050 dm 15:18 Uhr</p> 
<p>kein Stempel Vorhanden</p> <p>Großer Lugstein 06:40 Uhr 8930 dm</p>	<p>Steinkuppe 8060 dm 16:37 Uhr</p> 